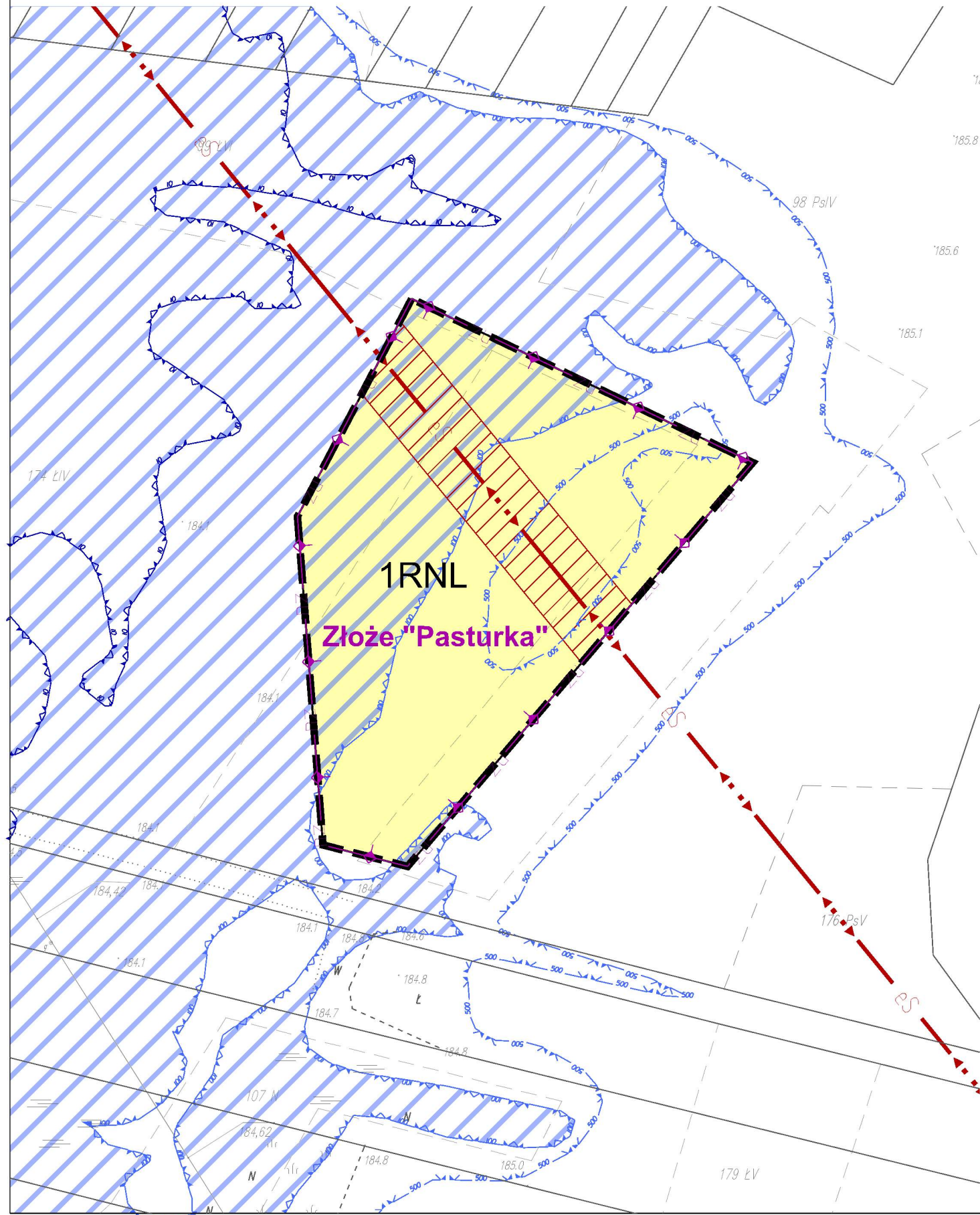


Zmiana nr 1 miejscowego planu zagospodarowania przestrzennego sołectwa Pasturka w gminie Pińczów



Rysunek planu miejscowego,
Załącznik nr 1 do Uchwały Nr ...
Rady Miejskiej w Pińczowie z dnia ... r.



OZNACZENIA OBOWIĄZUJĄCYCH USTALEŃ PLANU MIEJSCOWEGO:

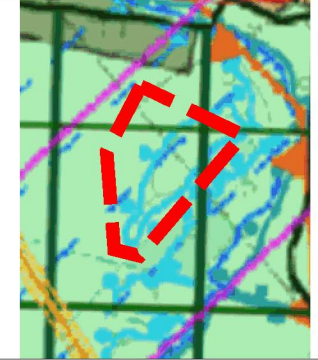
- Granica obszaru objętego planem miejscowym
- Linia rozgraniczająca tereny o różnym przeznaczeniu lub różnych zasadach zagospodarowania
- Strefa techniczna od napowietrznej linii elektroenergetycznej średniego napięcia
- Oznaczenie graficzne, symbol i nazwa przeznaczenia terenu:**
- 1RNL** Teren łąk i pastwisk

OZNACZENIA PLANU MIEJSCOWEGO O CHARAKTERZE INFORMACYJNYM LUB WYNIKAJĄCE Z PRZEPISÓW ODREBNYCH:

- ZU** Granica obszaru udokumentowanego złoża torfu leczniczego (borowiny) "Pasturka" (id złoża: 905796)
- Obszar szczególnego zagrożenia powodzią:**
- o wysokim prawdopodobieństwie wystąpienia powodzi (Q10% - raz na 10 lat)
- o średnim prawdopodobieństwie wystąpienia powodzi (Q1% - raz na 100 lat)
- Granica obszaru o niskim prawdopodobieństwie wystąpienia powodzi (Q0,2% - raz na 500 lat)
- CALY OBSZAR OBJĘTY PLANEM MIEJSCOWYM** Strefa ochrony uzdrowiskowej "C"
- CALY OBSZAR OBJĘTY PLANEM MIEJSCOWYM** Nadnidziański Park Krajobrazowy
- CALY OBSZAR OBJĘTY PLANEM MIEJSCOWYM** Obszar Specjalnej Ochrony Ptaków Natura 2000 "Dolina Nidy" (kod obszaru PLB260001)
- CALY OBSZAR OBJĘTY PLANEM MIEJSCOWYM** Specjalny Obszar Ochrony Siedlisk Natura 2000 "Ostoja Nidziańska" (kod obszaru PLH260003)
- CALY OBSZAR OBJĘTY PLANEM MIEJSCOWYM** Korytarz ekologiczny "Dolina Nidy"
- CALY OBSZAR OBJĘTY PLANEM MIEJSCOWYM** Główny Zbiornik Wód Podziemnych Nr 409 "Niecka Miechowska" (część SE)
- Napowietrzna sieć elektroenergetyczna średniego napięcia

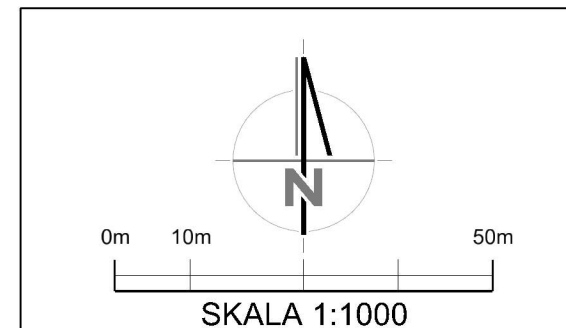
Wyrys ze studium uwarunkowań i kierunków zagospodarowania przestrzennego gminy Pińczów

Uchwała Nr XV/125/2019 Rady Miejskiej w Pińczowie z dnia 16 października 2019 r. ze zmianami



LEGENDA

- Granica obszaru objętego planem miejscowym
- Nadnidziański Park Krajobrazowy
- Obszar Specjalnej Ochrony Ptaków Natura 2000 - Dolina Nidy (PLB260001)
- Specjalny Obszar Ochrony Siedlisk Natura 2000 - Ostoja Nidziańska (PLH260003)
- Granica korytarza ekologicznego
- Obszary szczególnego zagrożenia powodzią o prawdopodobieństwie wystąpienia powodzi Q10% (raz na 10 lat) (wg map zagrożenia powodziowego)
- Obszary szczególnego zagrożenia powodzią o prawdopodobieństwie wystąpienia powodzi Q1% (raz na 100 lat) (wg map zagrożenia powodziowego)
- Obszary, na których prawdopodobieństwo wystąpienia powodzi jest niskie i wynosi 0,2% (raz na 500 lat) (wg map zagrożenia powodziowego)
- ZN** Tereny zieleni nieurządzonej



MASTERPLAN
 UL. RYCERSKA 7
 55-040 ŚLĘZA
 KOM. 601 174 878
 WWW.MASTER-PLAN.PL
 PRACOWNIA@MASTER-PLAN.PL
 NIP: 6391968558, REGON: 362935724

INWESTOR:	Gmina Pińczów ul. 3 Maja 10, 28-400 Pińczów
TEMAT:	Zmiana nr 1 miejscowego planu zagospodarowania przestrzennego sołectwa Pasturka w gminie Pińczów
RYSunEK:	Rysunek planu miejscowego Załącznik nr 1 do Uchwały Nr ... Rady Miejskiej w Pińczowie z dnia ... r.
OPRACOWAŁ:	MASTERPLAN Maciej Nizborski
SKALA:	1:1000
DATA:	październik 2024 r.

UKŁAD WSPÓŁRZĘDNYCH GEODEZYJNYCH	PL-2000 strefa 7
ŹRÓDŁO MAPY ZASADNICZEJ	PODGIK w Pińczowie. Wniosek SP.6721.1.2017.DG z dnia 23.07.2020 r.