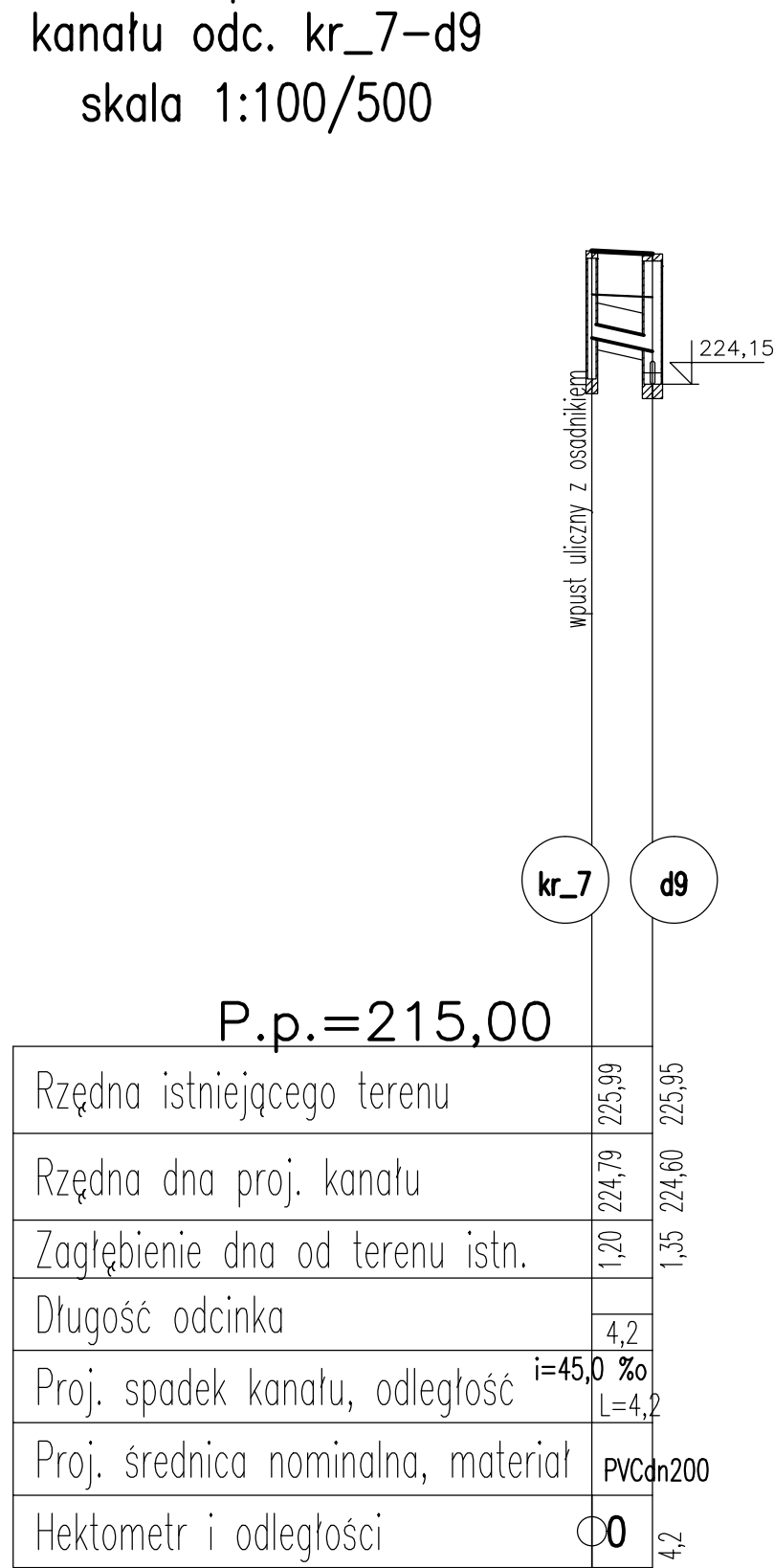
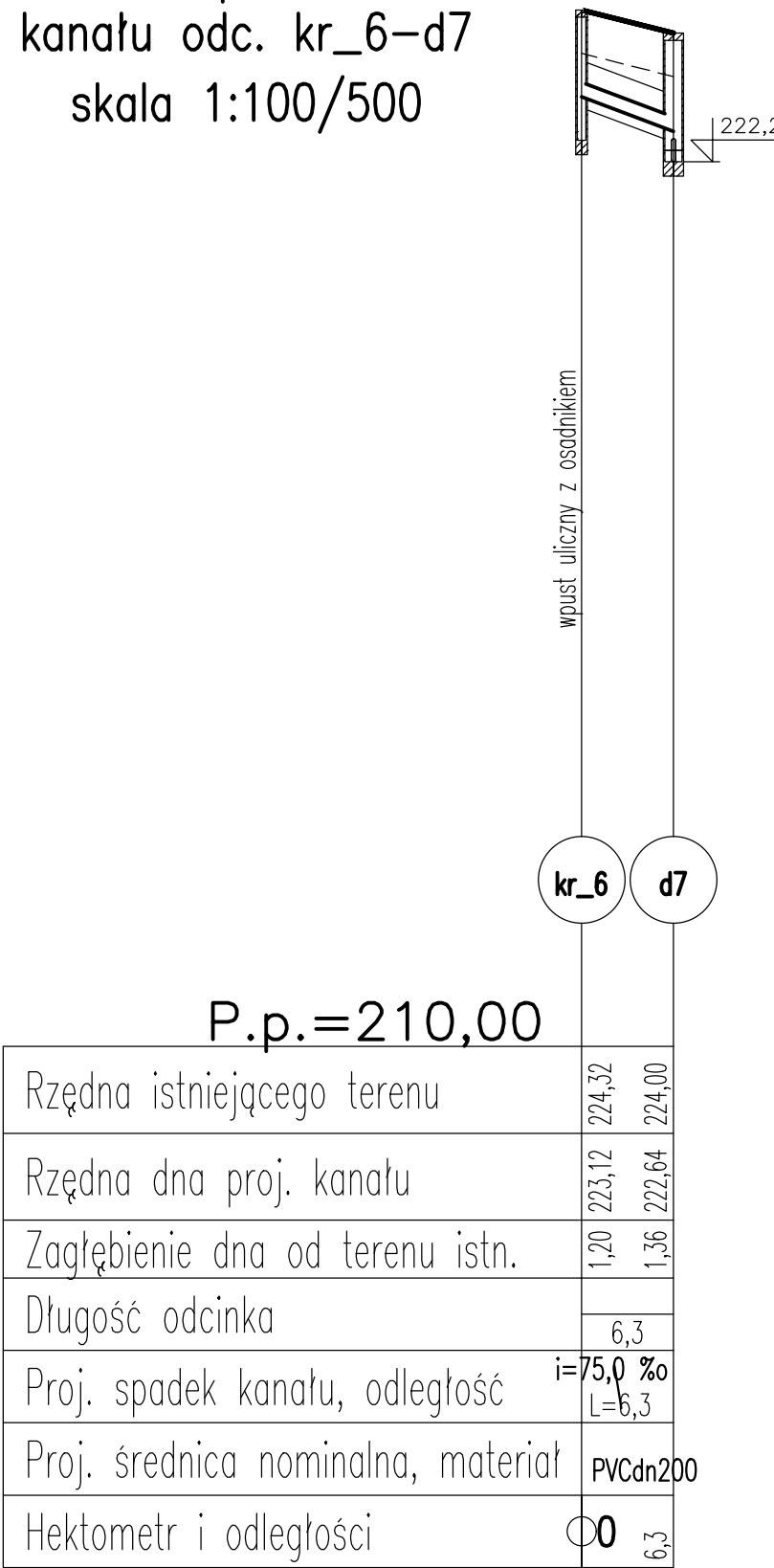


uwaga:
położenie istniejącej infrastruktury podziemnej pokazano orientacyjnie
w przypadku kolizji z projektowanymi sieciami kanalizacyjnymi
należy zwrócić się do projektanta o przedstawienie rozwiązania

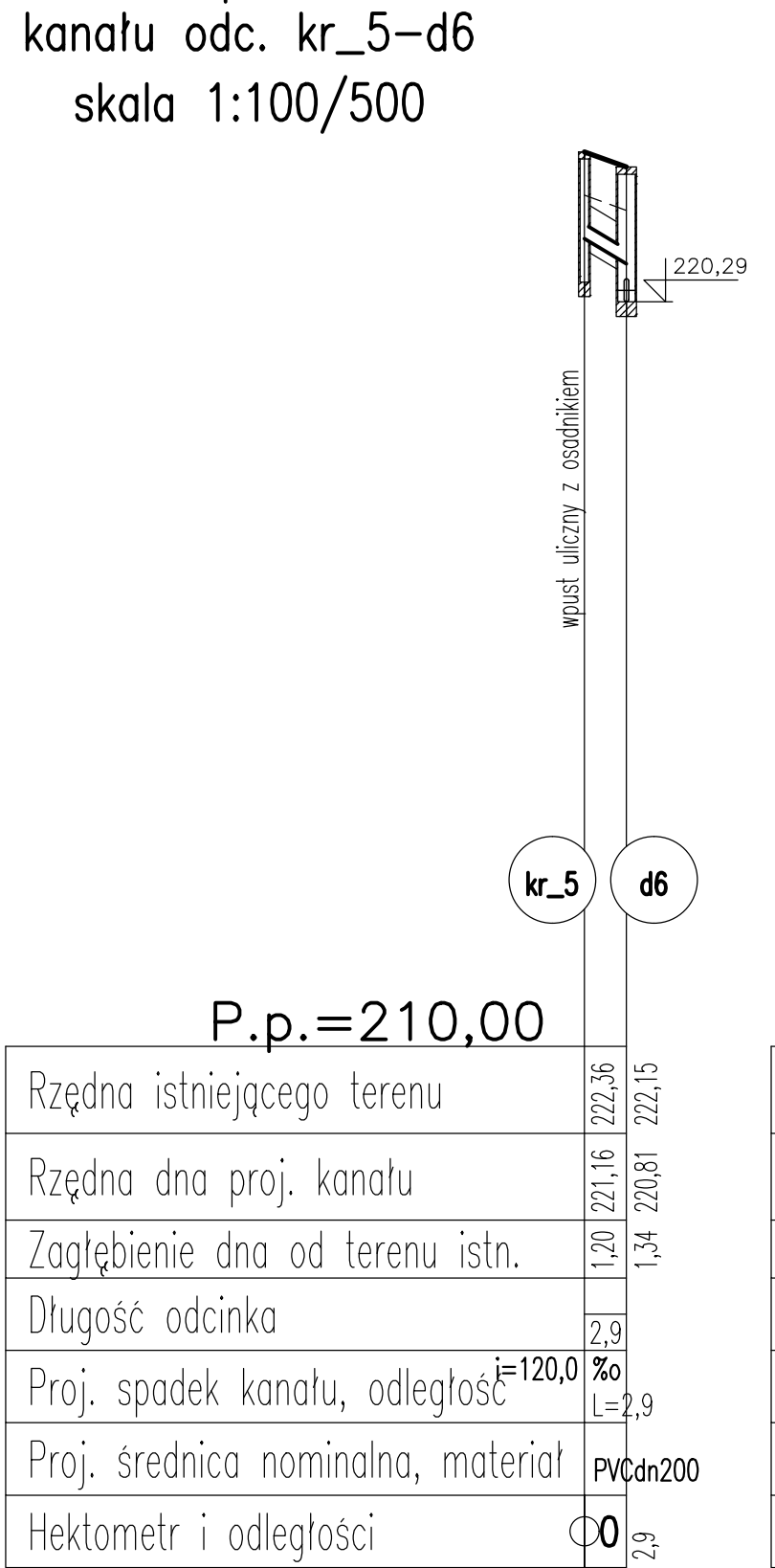
Profil po trasie
kanatu odc. kr_7–d9
skala 1:100/500



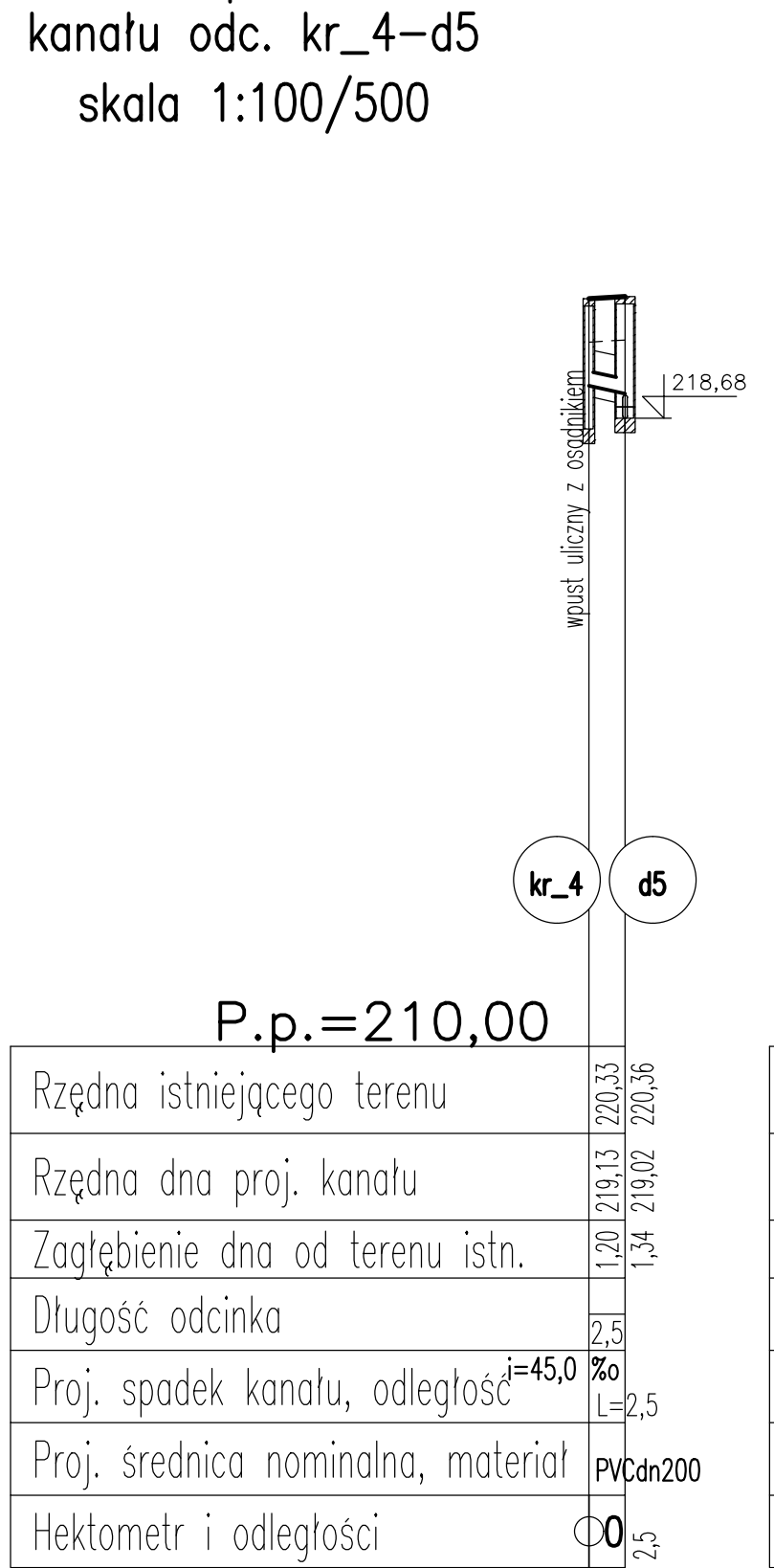
Profil po trasie
kanatu odc. kr_6–d7
skala 1:100/500



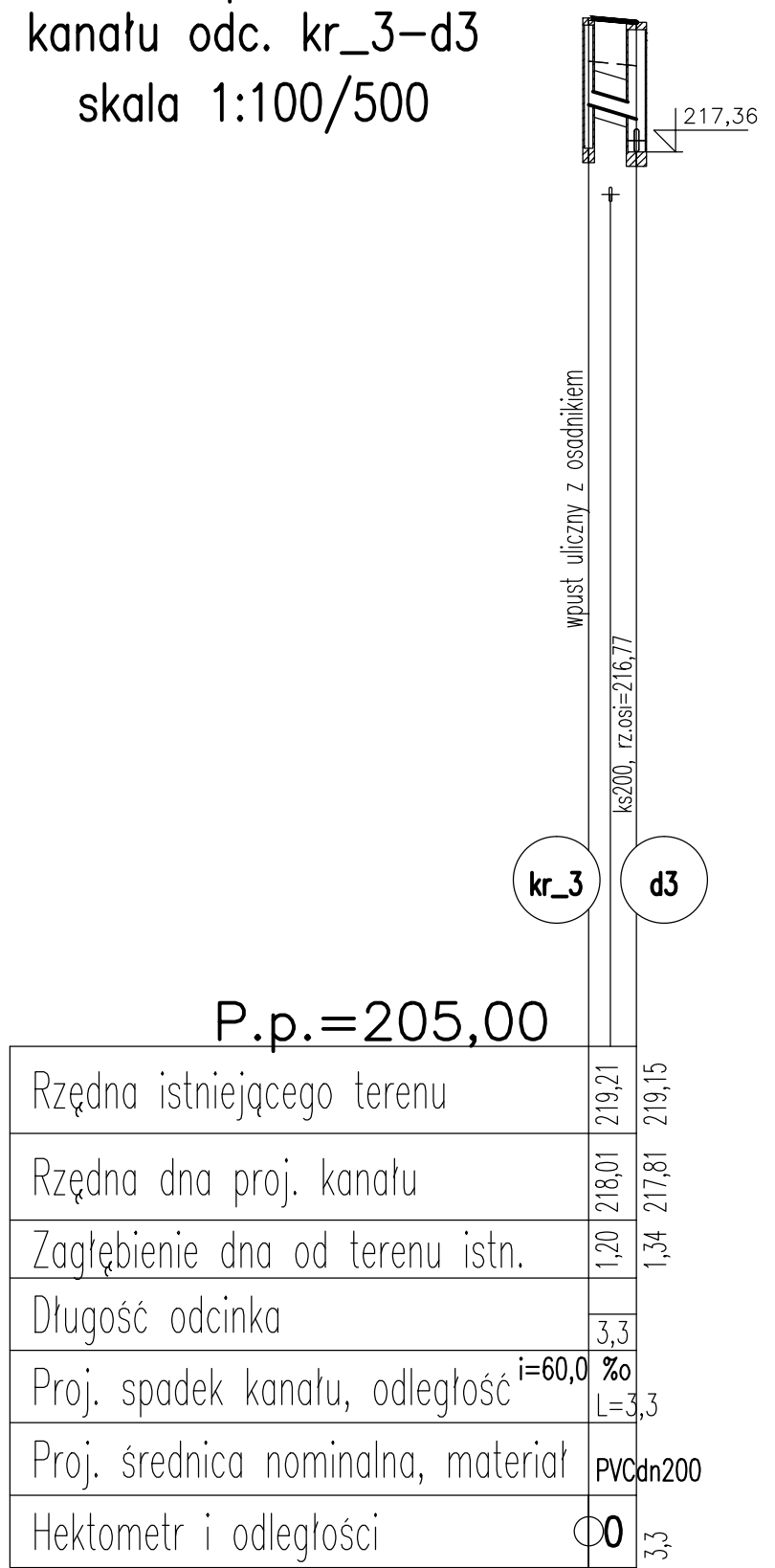
Profil po trasie
kanatu odc. kr_5–d6
skala 1:100/500



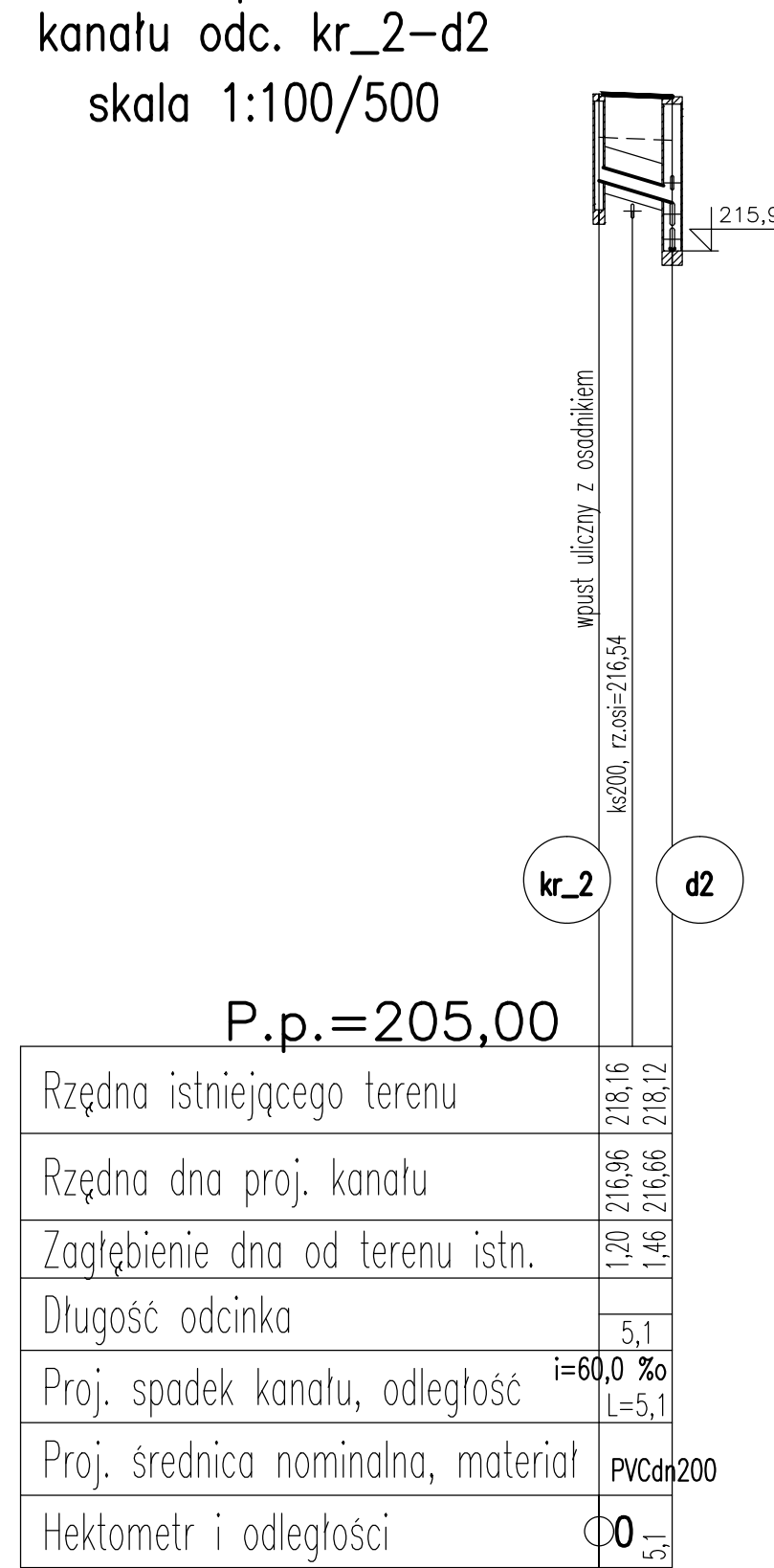
Profil po trasie
kanatu odc. kr_4–d5
skala 1:100/500



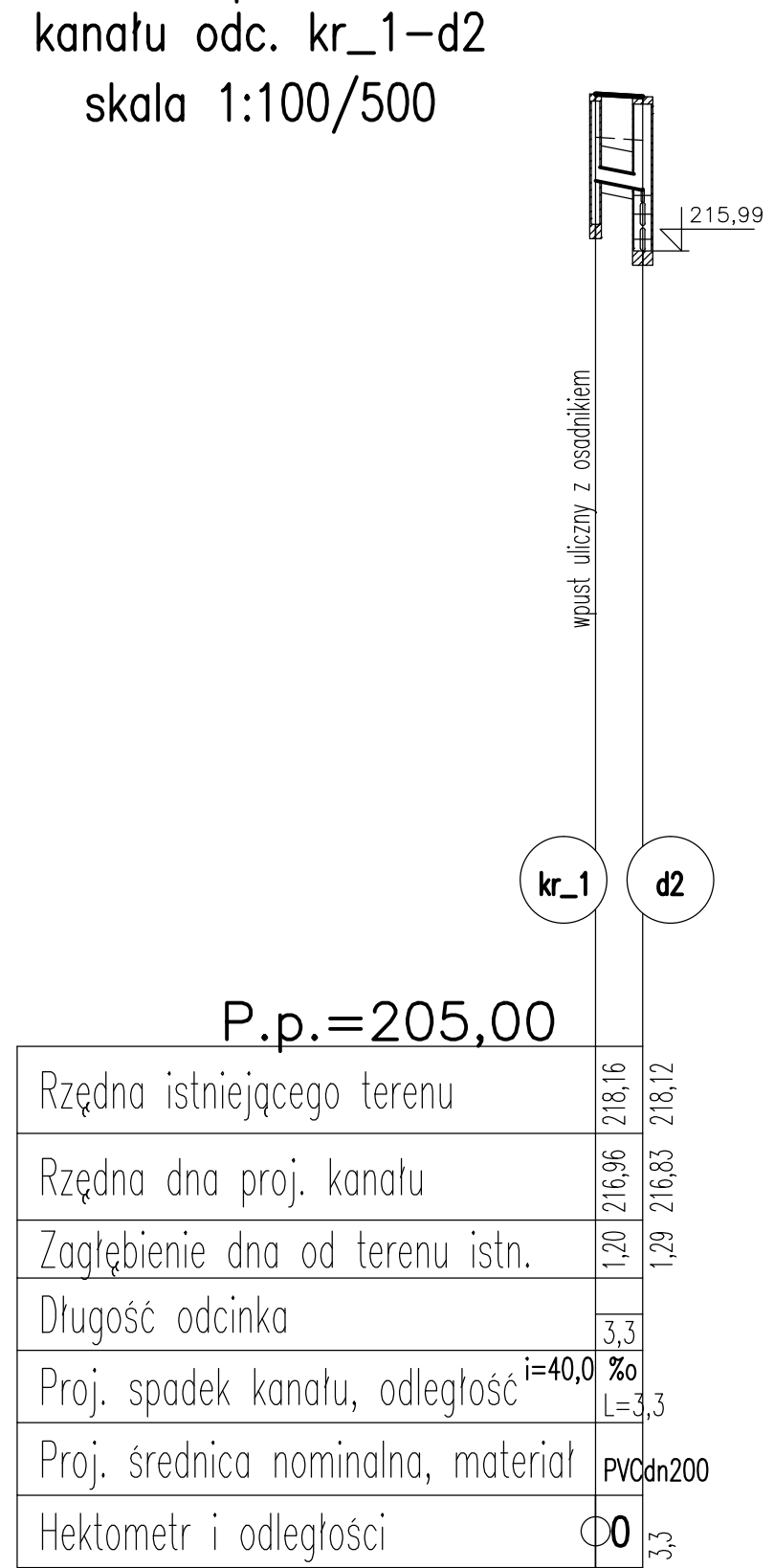
Profil po trasie
kanatu odc. kr_3–d3
skala 1:100/500



Profil po trasie
kanatu odc. kr_2–d2
skala 1:100/500



Profil po trasie
kanatu odc. kr_1–d2
skala 1:100/500



OBJAŚNIENIA

Uwaga:

Wartość rzędnej oraz gł.osi istniejącej instalacji
(np. wA40, gł.osi=1,45) podano w przybliżeniu.

- d.. numer studni kanalizacyjnej
- Ho=1,62 rzędna dna projektowanego kanatu

WYKONAWCA:	Mariusz Pawelec Pracownia Projektowa ul. Czeka 7, 30-437 Kraków				
INWESTOR:	Burmistrz Miasta i Gminy Pińczów 3-ego Maja 10, 28-400 Pińczów				
NAZWA INWESTYCJI: Budowa drogi gminnej klasy L ul. Grodziskowej w km 2+065.59 - 2+210.56 w Pińczowie.					
ADRES INWESTYCJI: dz. ewid. nr 1/1, 1/2, 1/13, 2/6, 2/7 (2/4), 2/8 (2/4), 3/5 (3/1), 3/6 (3/1), 4/4, 138/1 jedn. ewid. 260804, 4 Pińczów, obr. 07 Pińczów, dz. ewid. nr 89/4 (89/2), 92/1 (92), 92/2 (92), 94/2 (94), 174/3 jedn. ew. 260804, 4 Pińczów, obr. 07 Pińczów, gm. Pińczów, powiat pińczowski					
Tytuł rysunku: BUDOWA KANALIZACJI DESZCZOWEJ-PROFIL PO TRASIE					
Przylączy					
Skala: 1:500					
AUTOR:	SPECJALNOŚĆ: INE/NAZWISKO	NR LPR:	DATA:	PODPIS:	
Projektował:	mgr inż. Jolanta Mucha, sp. z o.o.	PR/P005/PW03/16	08.2022		PROJEKT WYKONAWCZY
		MAP/041/PW03/07	08.2022		
Sprawił:	mgr inż. Zbigniew Mucha, sp. z o.o.	PR/0023/PW00/08	08.2022		NR RYS:
		97/2000	08.2022		S3