

OPIS TECHNICZNY

Przebudowa drogi wewnętrznej położonej na działce oznaczonej nr ewid. gruntów 242 obr. 34 w miejscowości Uników gm. Pińczów

1. Stan istniejący:

Droga wewnętrzna - działka nr ewid. gruntów 242 obr. 34 w miejscowości Uników gm. Pińczów jest drogą o nawierzchni jezdni z kruszywa (tłuczeń). Pobocza z utwardzone z kruszywa (tłucznia). Szerokość utwardzonej nawierzchni 4,5m (jezdni 3,50m +pobocza 2x0,5m 0,50m.

Utwardzona kruszywem nawierzchnia drogi jest w złym stanie technicznym. Występujące liczne wyboje, koleiny i nierówności powodują bardzo poważne utrudnienia w ruchu pojazdów.

Z uwagi na nierówności i wyboje odwodnienie drogi także jest nieskuteczne. Powstają zastoiska wodne.

Wszystkie te czynniki w znaczącym stopniu pogarszają warunki bezpieczeństwa użytkowników drogi. Z tego powodu postanowiono przeprowadzić przebudowę.

Teren przyległy do drogi jest terenem zagospodarowanym - zabudowa zagrodowa i mieszkalna.

2. Istniejący ruch drogowy.

Droga wewnętrzna zapewnia obsługę istniejących gospodarstw rolnych i budynków mieszkalnych.

3. Odwodnienie w stanie istniejącym.

W stanie istniejącym korpus drogowy odwadniany jest powierzchniowo, wody opadowe i roztopowe kierowane są powierzchniowo na tereny zielone.

4. Stan projektowany:

Przedmiotem niniejszego opracowania jest przebudowa odcinka istniejącej drogi wewnętrznej w miejscowości Uników gm. Pińczów działka nr ewid. **242 obr. 34 na długości 202,00m.**

Zakres robot obejmuje wykonanie:

- wyrównanie istniejącej podbudowy tłuczniem z zagęszczeniem mechanicznym gr. 10cm
- wykonanie warstwy ścieralnej z mieszanki bitumicznej (asfaltu) gr. 4cm,
- wykonanie warstwy wyrównawczej z mieszanki bitumicznej (asfaltu) gr. 3cm
- ścięcie i wyrównanie poboczy warstwą tłucznia gr. 7cm,

Przebudowę drogi wewnętrznej planuje się w obrębie własności gruntowej, nie będzie ingerencji w działki sąsiednie. Oddziaływanie obiektu budowlanego ogranicza się do działki nr ewid. 242, obr. 34.

Inwestycja będzie przebiegać w granicach obecnie przebiegającego pasa drogowego.

5. Wpływ oddziaływania na środowisko.

Przebudowa drogi wewnętrznej nie zmieni dotychczasowego sposobu zagospodarowania (w ewidencji gruntów działka sklasyfikowana jest jako droga i jej przeznaczenie nie ulegnie zmianie) i nie będzie miała negatywnego skutku związanego z wpływem na zdrowie ludzi. Przedsięwzięcie nie jest zaliczone do mogących znacząco oddziaływać na środowisko w rozumieniu rozporządzenia Rady Ministrów z dnia 09 listopada 2010 roku w sprawie przedsięwzięć mogących znacząco oddziaływać na środowisko (Dz. U. z 2010r. Nr 213 poz. 1397 ze zm.). Przebudowa drogi wpłynie na estetykę terenu oraz na poprawę bezpieczeństwa użytkowników.

6. Kolizje z urządzeniami podziemnymi.

W obrębie remontowanej drogi nie będzie kolizji z urządzeniami podziemnymi.

7. Stan prawny

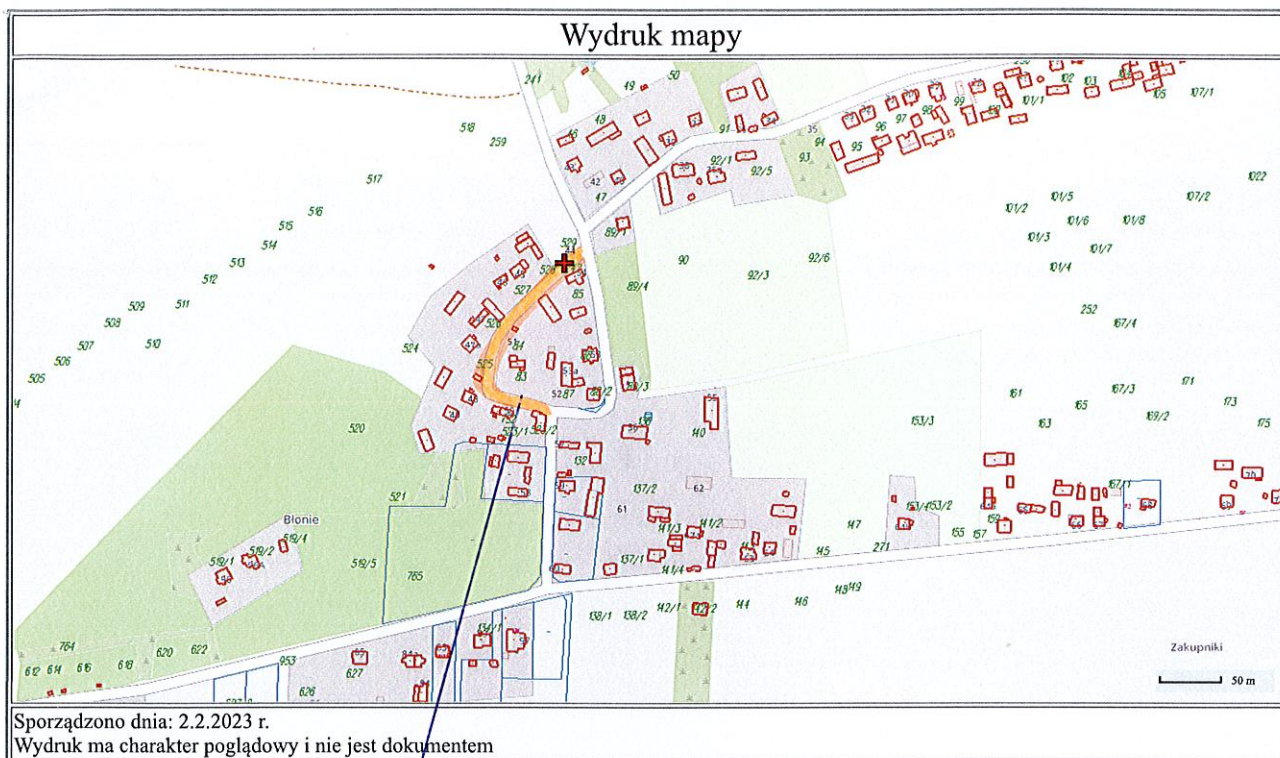
Działka oznaczona nr ewid. **242 obr. 34** w miejscowości Uników gm. Pińczów, na której planowane są roboty budowlane jest własnością Gminy Pińczów.

8. Uwagi:

Teren planowanej inwestycji nie znajduje się na terenach wpływu eksploatacji górniczych oraz nie jest objęty strefą ochrony konserwatorskiej.

Sporządził:

ZASTĘPCA NACZELNIKA
Wydziału Inwestycji
i Infrastruktury Drogowej
mgr inż. Jolanta Król-Gadomska



PLANOWANA PRZEBUDOWA DROGI
WĘWNETRZNEJ

Obiekt:

Przebudowa drogi wewnętrznej na działce oznaczonej nr ewid. gruntów 242 obr. 34 w miejscowości Uników gm. Pińczów

Rysunek: ORIENTACJA

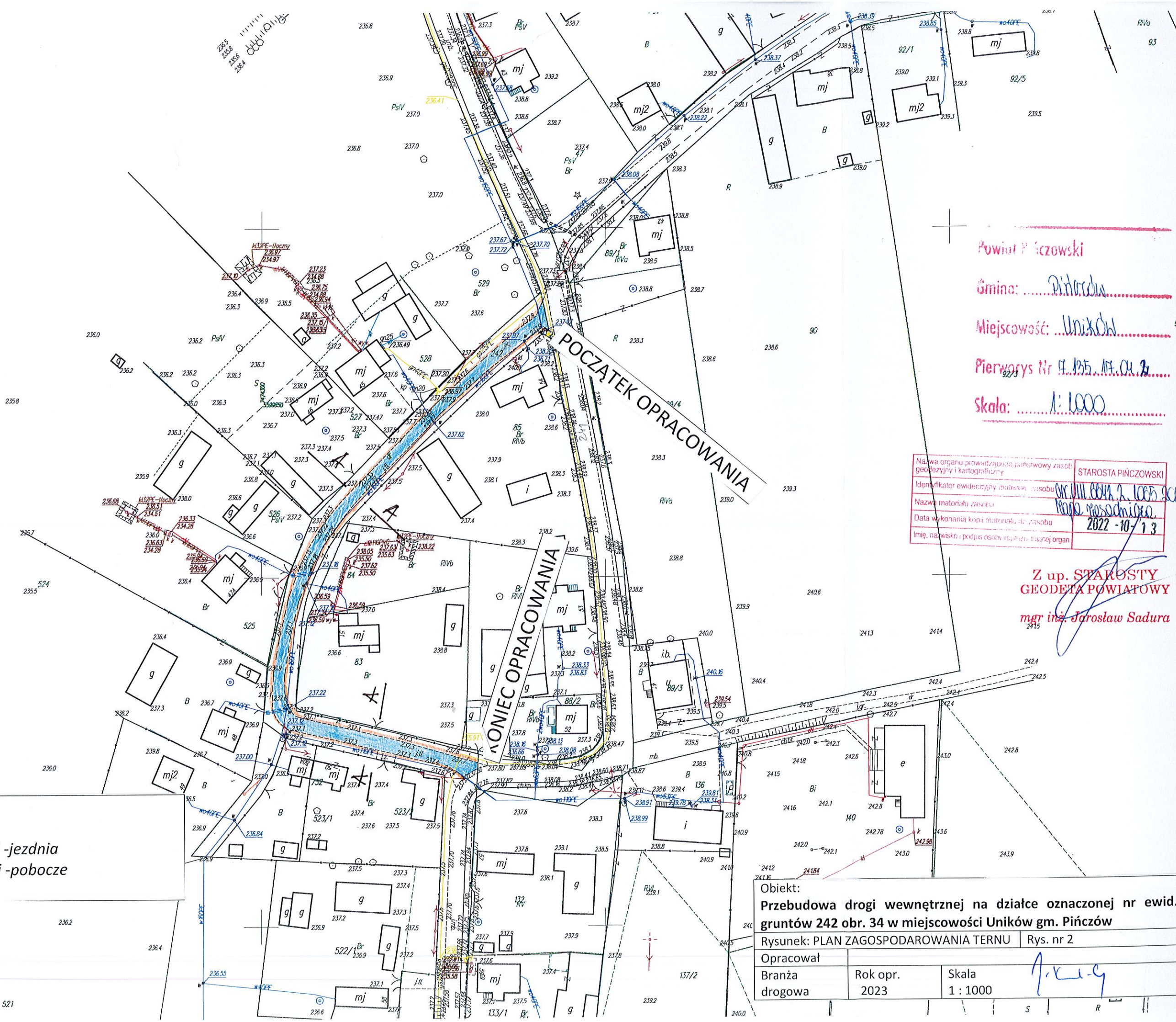
Opracował

Branża
drogowa

Rok opr.
2023

Skala

ZASTĘPCA
WŁAŚCICIELA
mgr inż. Jolanta Król-Gadomska
Rys nr 1
Struktury Drogowej




Powiat Pińczowski
 Gmina: Pińczów
 Miejscowość: Uników
 Pierworys Nr 17.195.17.04.2
 Skala: 1:1000

Nazwa organu prowadzącego państwowy zasób geodezyjny i kartograficzny	STAROSTA PIŃCZOWSKI
Identyfikator ewidencyjny materiału zasobu	OK.VIII.0018.2.1005.2022
Nazwa materiału zasobu	Plan zagospodarowania
Data wykonania kopii materiału dla zasobu	2022-10-13
Imię, nazwisko i podpis osoby wykonującej kopię organu	<i>[Signature]</i>

Z up. STAROSTY
 GEODETA POWIATOWY
 mgr inż. Jarosław Sadura

LEGENDA:
 - przebudowa drogi -jezdnia
 - przebudowa drogi -pobocze

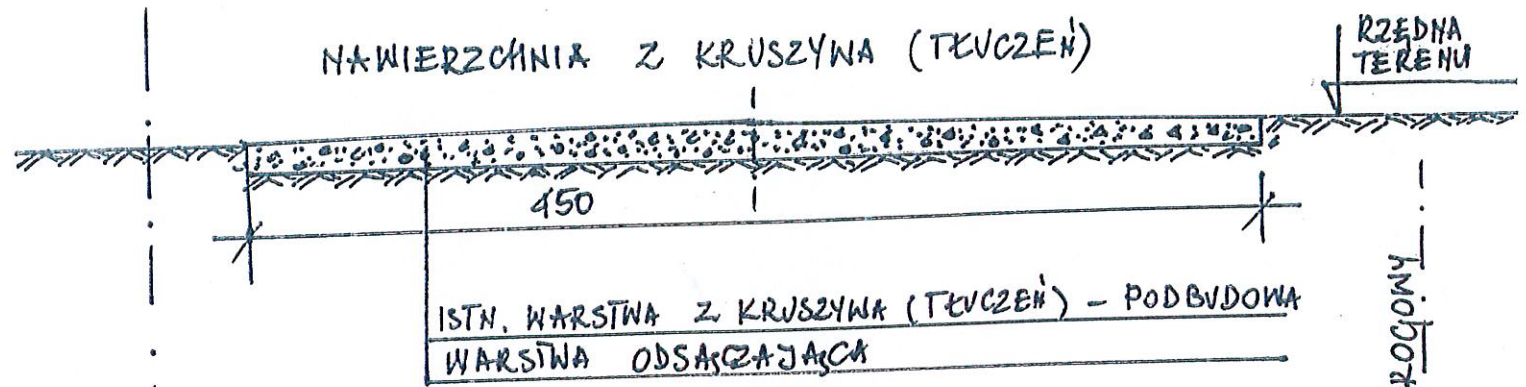
Objekt: Przebudowa drogi wewnętrznej na działce oznaczonej nr ewid. gruntów 242 obr. 34 w miejscowości Uników gm. Pińczów		
Rysunek: PLAN ZAGOSPODAROWANIA TERNU		Rys. nr 2
Opracował	<i>[Signature]</i>	
Branża drogowa	Rok opr. 2023	Skala 1:1000



PRZEKRÓJ A-A (STAN ISTNIEJĄCY)

NAWIERZCHNIA Z KRUSZYWA (TKUCZEŃ)

RZĘDNA TERENU



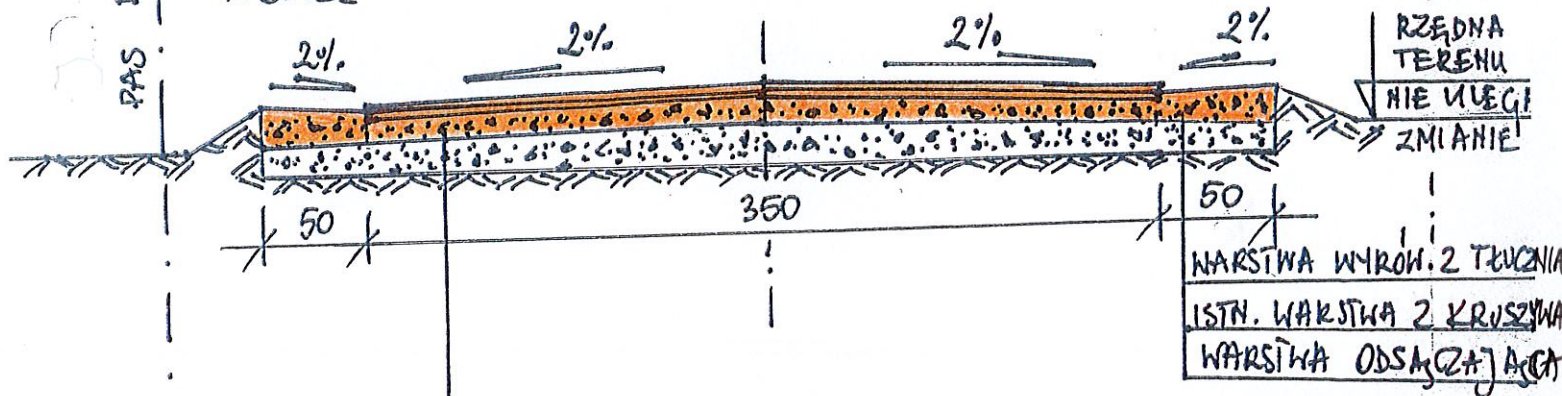
ISTN. WARSTWA Z KRUSZYWA (TKUCZEŃ) - PODBUDOWA
WARSTWA ODSĄCZAJĄCA

PRZEKRÓJ A-A (STAN PROJEKTOWANY)

POBOCZE

JEZDNIĄ

POBOCZE



WARSTWA WYRÓW. Z TKUCZNIĄ
ISTN. WARSTWA Z KRUSZYWA
WARSTWA ODSĄCZAJĄCA

WARSTWA WYRÓWNAWCZA Z MIESZANKI BITUMICZNEJ (ASFALTU) q₁ 3cm
WARSTWA SCIERALNA Z MIESZANKI BITUMICZNEJ (ASFALTU) q₁ 4cm
WARSTWA WYRÓWNAWCZA Z TKUCZNIĄ q₁ 15cm
ISTN. WARSTWA Z KRUSZYWA (TKUCZEŃ) - PODBUDOWA
WARSTWA ODSĄCZAJĄCA

LEGENDA:

 - przebudowane elementy drogi

Obiekt:

Przebudowa drogi wewnętrznej na działce oznaczonej nr ewid. gruntów 242 obr. 34 w miejscowości Uników gm. Pińczów

Rysunek: PRZEKRÓJ

Rys. nr 3

Opracował

Branża
drogowa

Rok opr.
2023

Skala